









# TEGNFORKLARING



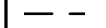

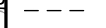


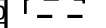


## BEBYGGELSE OG ANLEGG (PBL § 12-5, nr 1)

-  Boligbebyggelse
-  Offentlig eller privat tjenesteyting
-  Barnehage
-  Nærmiljøanlegg
-  Energianlegg
-  Vannforsyningsanlegg
-  Annen særskilt angitt bebyggelse og anlegg
-  Lekeplass
-  Grav- og urnelund
-  Bolig/Forretning
-  Bolig/Forretning/Kontor
-  Bolig/Tjenesteyting




## SAMFERDSELSANLEGG OG TEKNISK INFRASTRUKTUR (PBL § 12-5, nr 2)

-  Veg
-  Kjøreveg
-  Torg
-  Gang-/sykkelveg
-  Annen veggrunn - grøntareal
-  Kollektivholdeplass
-  Parkering


## LINJESYMBOLER

-  Plangrense
-  Bygg, kulturminner, mm som skal bevares
-  Byggegrense
-  Regulert senterlinje
-  Frisiktlinje
-  Regulert fotgjengerfelt
-  Måle- og avstandslinje
-  Bestemmelsesområde
-  Grense for arealformål
-  Grense for bestemmelseområde

## GRØNNSTRUKTUR (PBL § 12-5, nr 3)

-  Turveg
-  Friområde
-  Park

## LNFR OMRÅDER (PBL § 12-5, nr 5)

-  Landbruksformål

## BRUK OG VERN AV SJØ OG VASSDRAG (PBL § 12-5, nr 6)


-  Naturområde i sjø og vassdrag

## HENSYNSONER (PBL § 12-6)



### SONE MED SÆRLIG ANGITTE HENSYN

-  Bevaring kulturmiljø


### BÅNDLEGGINGSZONE

-  Båndlegging etter lov om kulturminner



### FARESONE

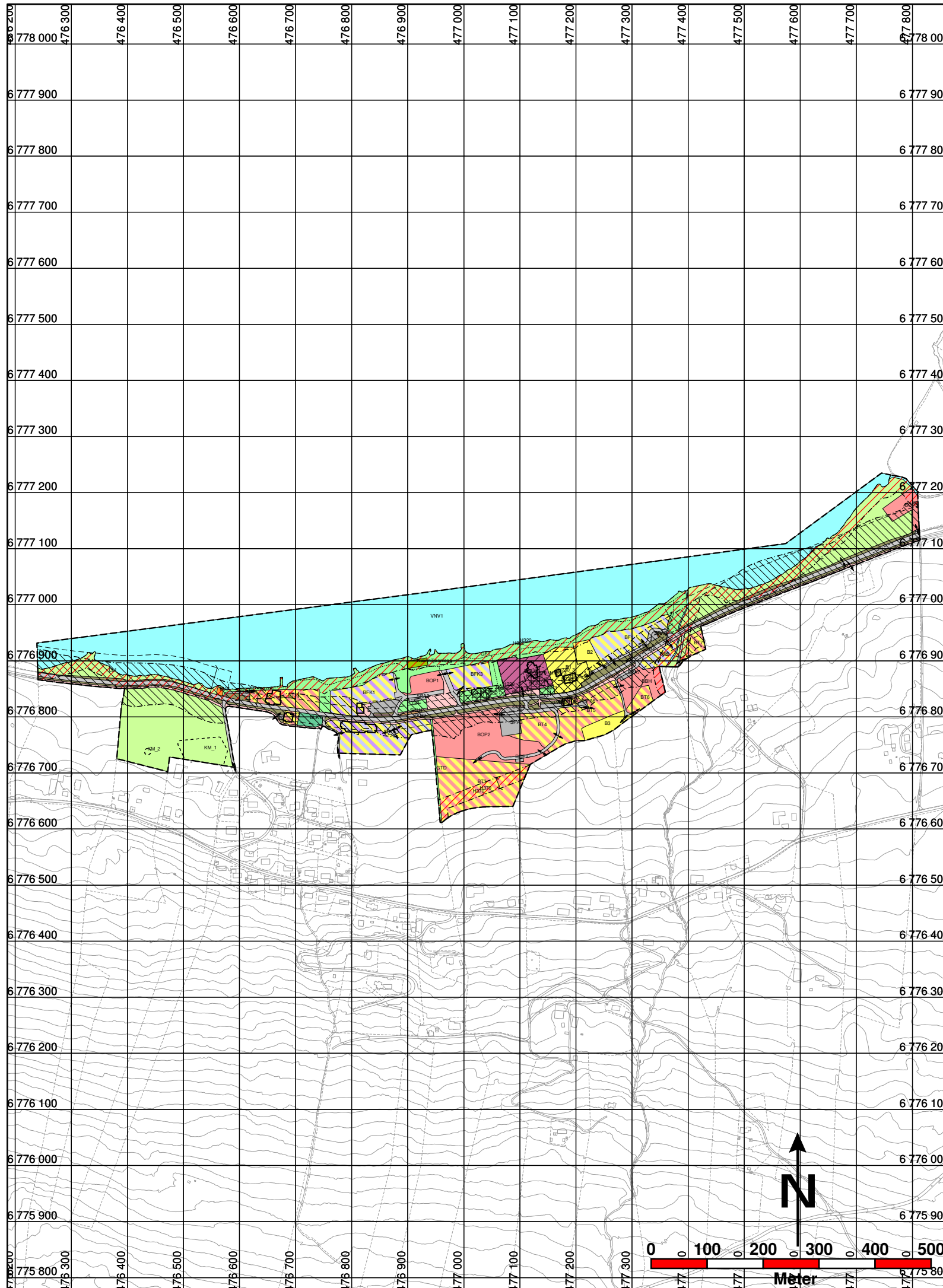
-  Flomfare
-  Høyspenningsanlegg (inkl Høyspentkabler)

### STØYSONE


-  Gul sone iht. T-1442

## PUNKTSYMBOLER

-  Stengning av avkjørsel
-  Avkjørsel



Målestokk 1:8000

REGULERINGSPLAN FOR			
<b>Vang sentrum</b>	<b>Kartgrunnlag</b>	FKB, 29.08.2018	
	<b>Koordinatsystem:</b>	EUREF89, UTM 32N	
	<b>Målestokk:</b>		
	<b>Ekvidistans:</b>	5 m - Høgdegrunnlag NN2000	
<b>PlanID: 2017001</b>		<b>Forslagstiller:</b>	Vang kommune
<b>Saksbehandling jf. plan- og bygningslova</b>	<b>Dato</b>	<b>Saksnr.</b>	<b>Signatur</b>
Kunngjøring av oppstart av arbeidet	14.03.2017		HBS
1. gongs handsaming i Hovudutval for utvikling.	12.09.2017	072/17	HBS
1. Offentleg høyring	25.09.2017		HBS
2. gongs handsaming i Hovudutval for utvikling.	27.11.2018		HBS
2. Offentleg høyring			
3. gongs handsaming i Hovudutval for utvikling.			
Vedtak i Kommunestyret	14.12.2018	068/18	HBS
 <b>Vang kommune</b>	<b>Plan utarbeidet av:</b> Vang kommune		<b>Sakshandsamar:</b> HBS
			<b>Dato:</b> 14.12.2018

