







# Krøsvølhaugadn Detaljregulering

## Reguleringsplan-Bebyggelse og anlegg (PBL2008 §12-5 NR.1)

-  Boligbebyggelse - frittliggende småhusbebyggelse T1 - T5
-  Avløpsanlegg Av 1
-  Renovasjonsanlegg RA 1


## Reguleringsplan-Samferdselsanlegg og teknisk infrastruktur (PBL2008 §12-5 NR.2)

-  Kjøreveg V1 - V2


## Reguleringsplan- Landbruks-, natur og friluftsområder samt reindrift (PBL2008 §12-5 NR.5)

-  Landbruksformål








## Reguleringsplan-Hensynsoner (PBL2008 §12-6)

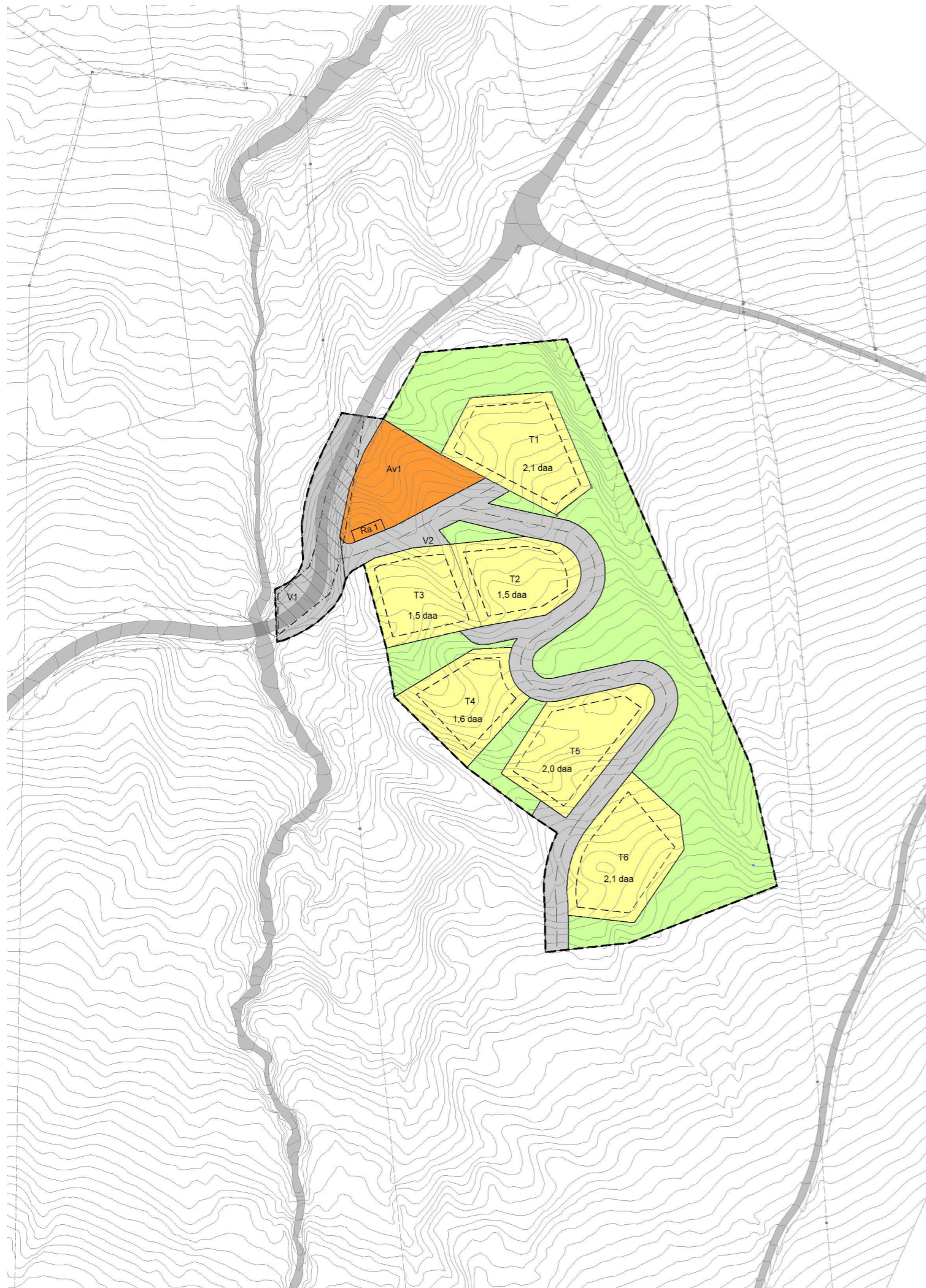
-  Sikringsone - Frisikt

## Reguleringsplan-Juridiske linjer og punkt PBL2008

-  Sikringsonegrense

## Reguleringsplan-Felles for PBL 1985 og 2008

-  Regulerings- og bebyggelsesplanområde
-  Planens begrensning
-  Formålsgrense
-  Regulert tomtegrense
-  Byggegrense
-  Regulert senterlinje
-  Regulerings- og bebyggelsesplan - påskrift



Basiskartet er tegnet med svak gråfarge

### Kartopplysninger

Dato for utskrift: 28.02.2021  
 Kilde for basiskart: FKB  
 Dato for basiskart:  
 Koordinatsystem: UTM sone 32 / Euref89  
 Høydegrunnlag: NN 1954

Ekvidistanse 1 m  
 Kartmålestokk 1:2000  
