

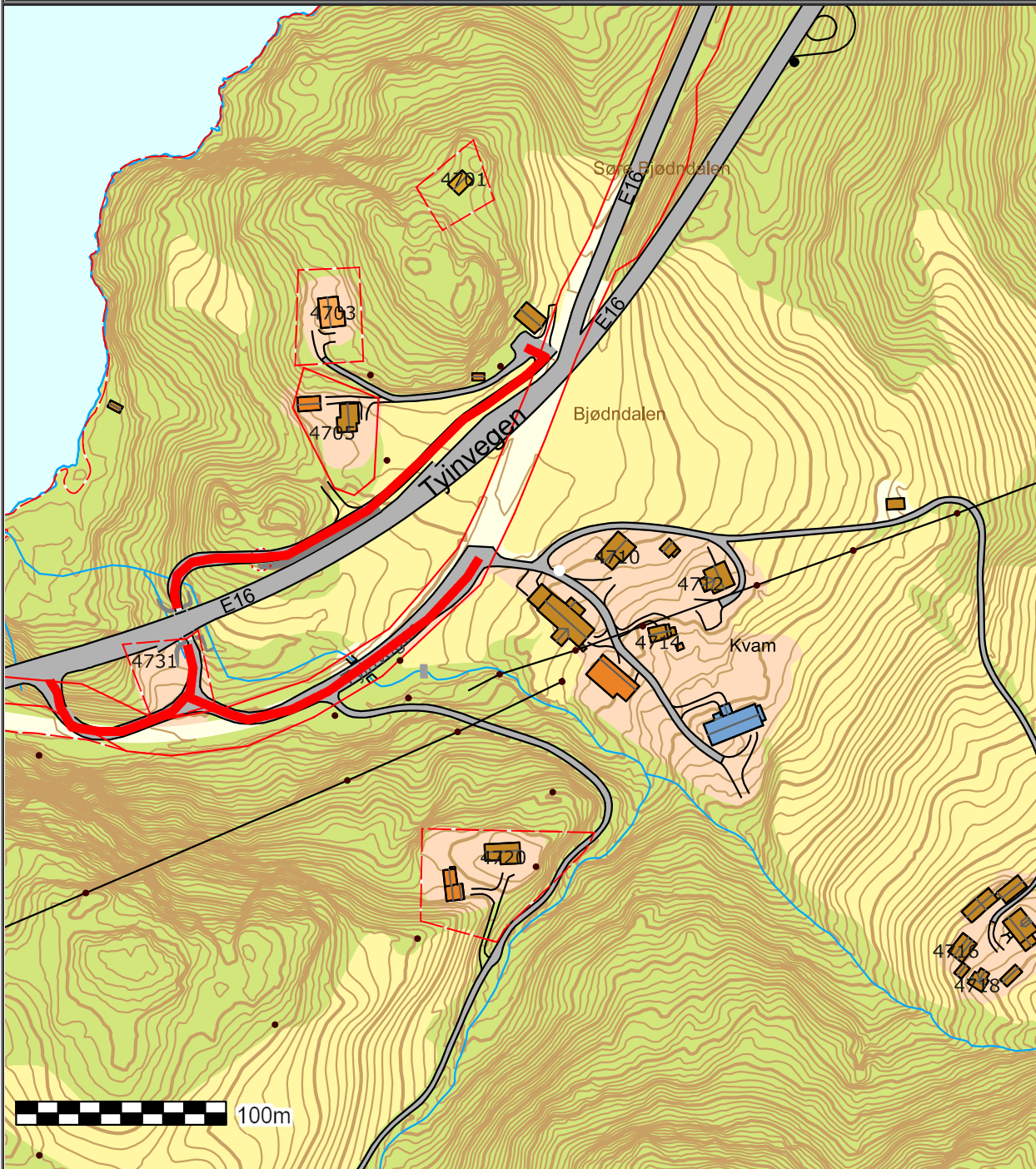


| | | | | | | |
|---|---|----------|--------|--------|---|--------|
|  | SITUASJONSKART | | | |  | |
| | Eiendom: | Gnr: 0 | Bnr: 0 | Fnr: 0 | | Snr: 0 |
| | | Adresse: | | | | |
| Hj.haver/Fester: | | | | | | |
| VANG KOMMUNE | Dato: 29/1-2023 Sign: På høyring til 25.02.2023; Kvamsronvegen | | | | Målestokk 1:3000 | |



Det tas forbehold om at det kan forekomme feil på kartet, bla. gjelder dette eiendomsgrenser, ledninger/kabler, kummer m.m. som i forbindelse med prosjektering/anleggsarbeid må undersøkes nærmere.