




TEGNFORKLARING





BEBYGGELSE OG ANLEGG (PBL § 12-5, nr 1)

-  Skiløypetrase
-  Energianlegg
-  Kombinert bebyggelse og anleggsformål

SAMFERDSELSANLEGG OG TEKNISK INFRASTRUKTUR (PBL § 12-5, nr 2)



-  Kjøreveg
- GRØNNSTRUKTUR (PBL § 12-5, nr 3)**
-  Grønnstruktur

LINJESYMBOLER

-  Plangrense
-  Byggegrense
-  Måle- og avstandslinje
-  Grense for arealformål

HENSYNSONER (PBL § 12-6)

FARESONE

-  Ras- og skredfare
-  Høyspenningsanlegg (inkl Høyspentkabler)

SIKRINGSONE


-  Frisikt

PUNKTSYMBOLER



Målestokk 1:1000

REGULERINGSPLAN FOR

Tindesyn	Kartgrunnlag	FKB, 2016	
	Koordinatsystem:	EUREF89, UTM 32N	
	Målestokk:	1: 1000	
	Ekvidistanse:	1 m - Høgdegrunnlag NG1954	
PlanID: 2017005		Forslagstiller:	Høgt til Fjells AS
Saksbehandling jf. plan- og bygningslova	Dato	Saksnr.	Signatur
Kunngjøring av oppstart av arbeidet	27.06.2017		TK
1. gongs handsaming i Hovudutval for utvikling.	08.05.2018	032/18	SHD
1. Offentleg høyring	22.05 - 03.07.2018		SHD
2. gongs handsaming i Hovudutval for utvikling.	11.09.2018		SHD
2. Offentleg høyring			
3. gongs handsaming i Hovudutval for utvikling.			
Vedtak i Kommunestyret			
 Vang kommune	Plan utarbeidet av:		Sakshandsamar:
	Heggelund & Koxvold / Utmarksplan		SHD
			Dato:
			31.08.2018