



Fin

FILE FJELL





- Visjon: Norges ledende destinasjonsutvikler
- Fredensborg Fritid er en destinasjonsutvikler med to kjerneområder: eiendomsutvikling og reiseliv.
- Aktiv på seks destinasjoner:
 - Tyin-Filjefjell, Geilo, Turufjell, (reiseliv og eiendomsutvikling).
 - Kragerø, Hafjell og Norefjell (eiendomsutvikling).

Nøkkeltall



28 skiheiser

I våre alpinanlegg



~ 400.000 skidager / år

I våre alpinanlegg



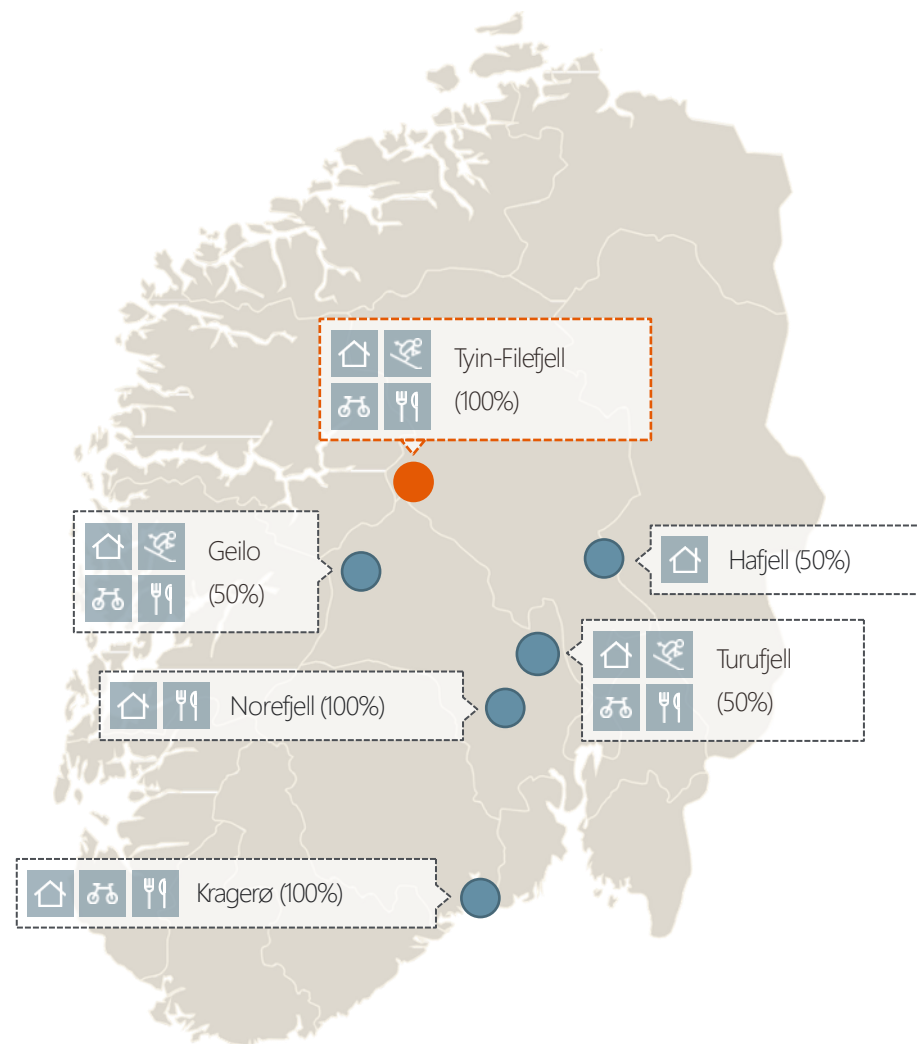
~ 1.500 enheter

Under regulering



~ 10.000 enheter

Tomtebank





VANG KOMMUNE – *vilt og vakkert*

Kommunedelplan | Tyinkrysset

Hovudmålsettinga til Vang kommune er å leggje til rette for at Tyinkrysset skal utvikle seg til ein stor, berekraftig heilårs reiselivsdestinasjon. Saman med grunneigarar og næringslivet ynskjer kommunen å arbeide aktivt og langsiktig for å nå målsettingane som ligg i masterplanen som er utarbeidt for området.

Helhetlig destinasjonsutvikling > 360-fokus

Kultur og ansvarlighet

Ta med oss historie, lokalkultur og naturen inn i en bærekraftig fremtid

Servering & service

Premiss for å få folk tilbake igjen og igjen



Eiendomsutvikling

Bygge kapasitet og finansiere investeringer i aktivitetsinfrastruktur

Varme senger

Skape liv, arbeidsplasser og omsetning gjennom hele året

Aktivitetsinfrastruktur

Utvikle et aktivitetstilbud som tiltrekker seg et bredt publikum



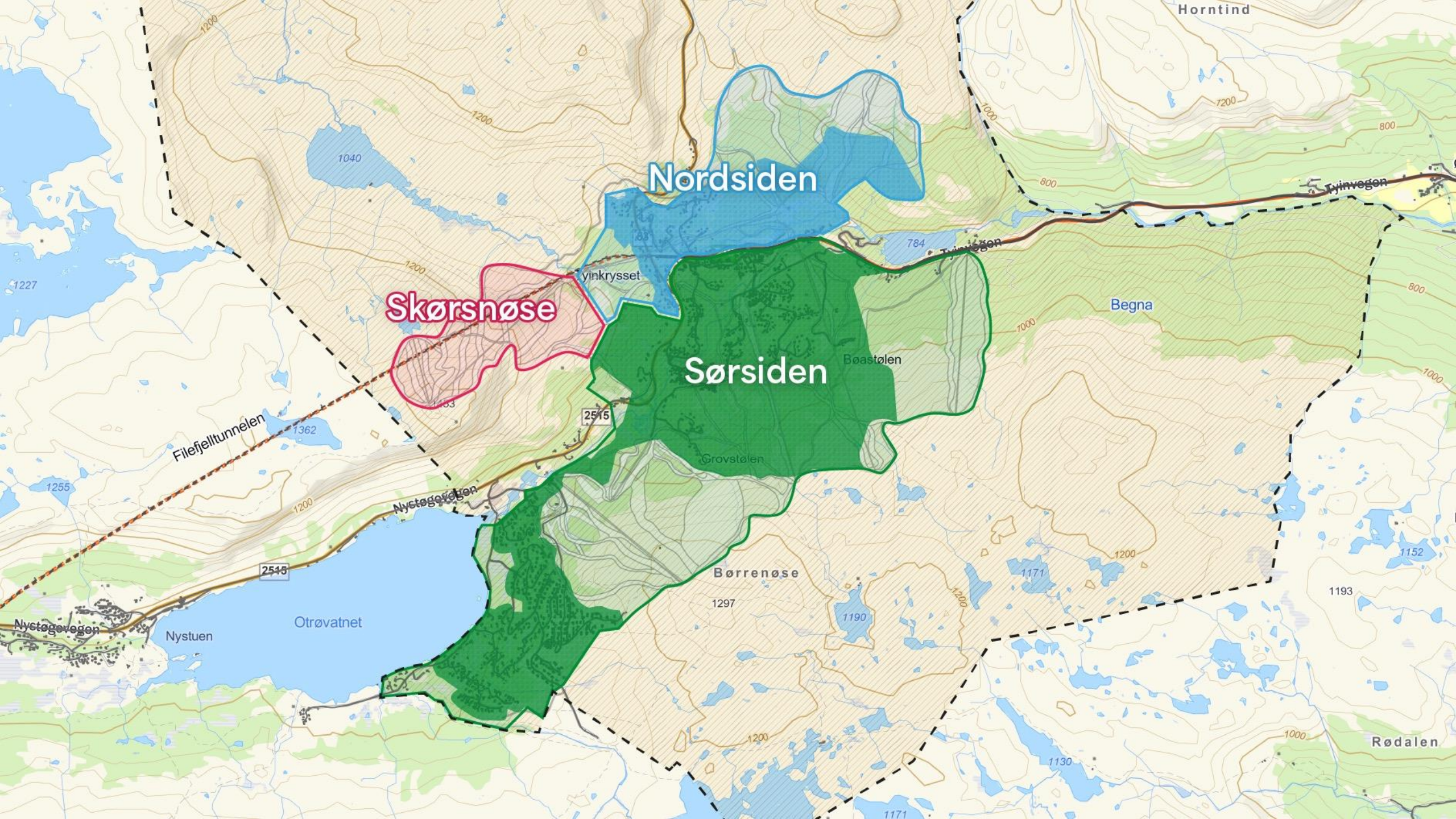
Økonomisk analyse av destinasjonsutvikling på Tyin-Filefjell

Av Live Nerdrum, Aria Khosravi og Erik Jakobsen

Menon-publikasjon nr. 31/2025

2025





Nordsiden

Skørsnøse

Sørsiden

Filefjelltunnelen

Nystogevøgen

Nystuen

Otrøvatnet

Nystogevøgen

Børrenøse

Begna

Rødalen

Horntind

Tynveggen

Tynveggen

Vinkrysset

Boastølen

Grovstølen

1200

1200

1000

7200

800

1227

1040

784

1200

7000

800

1000

1255

1362

2548

2545

1152

1193

1200

1171

1190

1200

1130

1171

1000

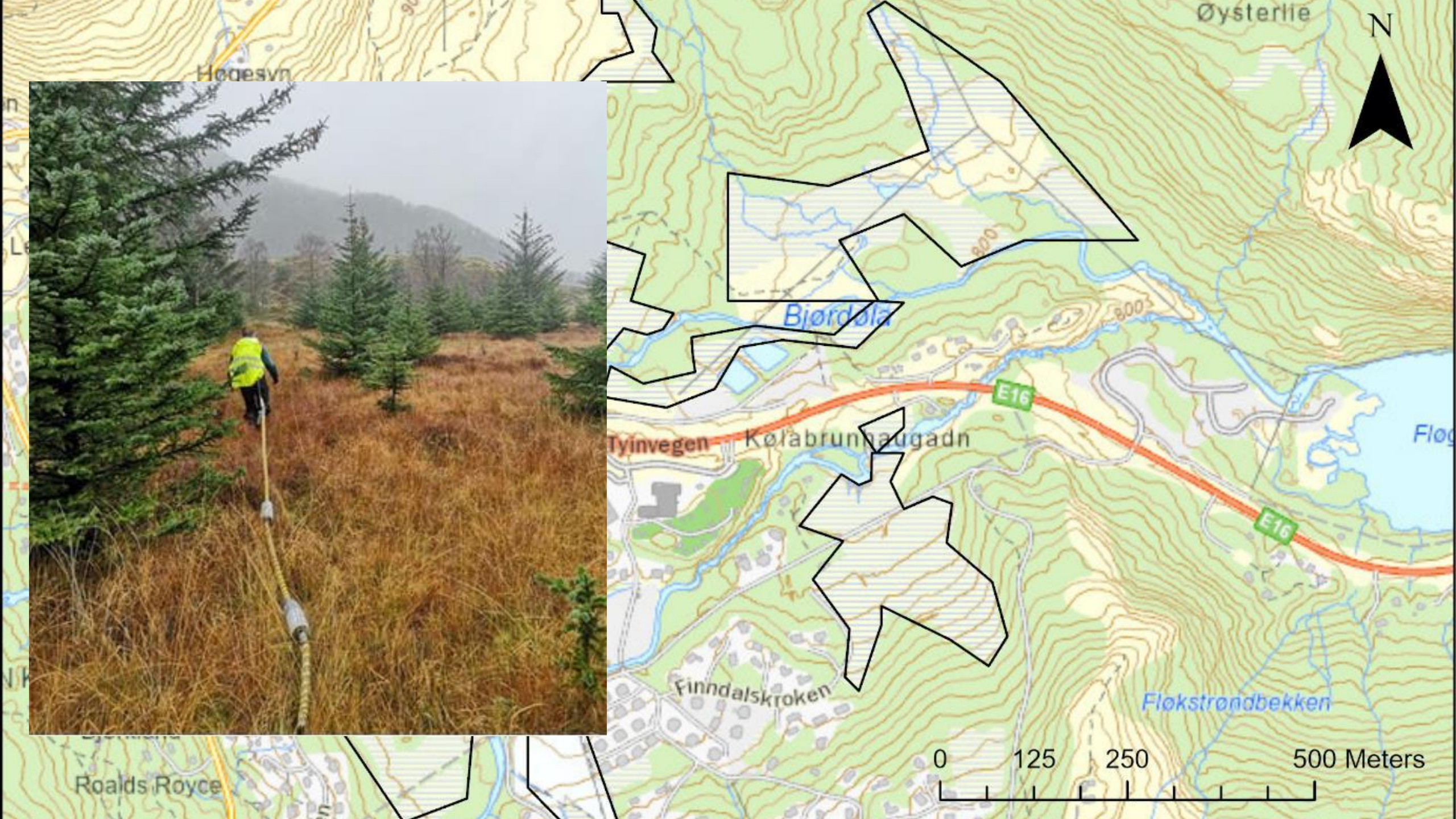






me





Hogesv'n

Øysterlie

N

Bjørdøla

Tynvegen

Kølåbrunnhaugadn

Flo

Finndalskroken

Flokstrøndbekken

E16

E16

0 125 250 500 Meters

Roalds Royce













Velg en romtype

Du har ikke valgt noen datoer ennå

Søk og bestill

< Mars 2026 >

	Man.	Tir.	Ons.	Tor.	Fre.	Lør.	Søn.
9	23	24	25	26	27	28	1
10	2	3	4	5	6	7	8
11	9	10	11	12	13	14	15
12	16	17	18	19	20	21	22
					2 090	2 090	2 090
13	23	24	25	26	27	28	29
	2 090	2 090	2 090	2 090	2 090	2 090	2 090
14	30	31	1	2	3	4	5
	2 090	2 090	2 090	2 090	2 090	2 090	1 690

Ingen dato valgt

Prisene vises i NOK

Ankomst ikke mulig Venteliste

1 rom, 2 gjester


Jeg har en k...

Søk



Toppturkurs på Tyn Filefjell fra 5 490 NOK

Lær om trygg ferdsel i fjellet og få teknikkene du trenger for å mestre toppturer på egen hånd. Kurset passer for nye...



Dobbeltrom

På våre dobbeltrom kan du våkne opp i en deilig Wonderland-seng, og nyte morgenkaffen i vindussofaen. Rommet har store vinduer med utsikt og masse naturlig lys.

[Ytterligere informasjon >](#)

Dobbeltseng 22m2 Maks 2 pers.

Mer informasjon













Tyinkrysset Fjellstae







VELKOMMEN





VillaVibes hiking itinerary

Summer season 2026

Welcome to Filefjellstuenne! From our hotel there are many great hiking experiences right outside the door, and both the deep fjords of Sognefjorden and the high peaks of Jotunheimen are only a short drive away. In our week-long hiking program we take you to some of our local favorites, and to a couple of the real bucket list experiences in our neighborhood.



Cappuccino Group

Day 1: Arrival day

Arrival, check-in and dinner.

Day 2: Børrenøse viewpoint

350 m 4 km 3-4 h

The local peak Børrenøse offers fantastic views, and is a great starting point to get an overview of the mountain areas we will spend the next few days in. At the top is a barbecue hut, where we eat our packed lunch.

Day 3: Otrøvatnet Lake Loop



170 m 12 km 4 h

For hundreds of years, Filefjell, the mountainous area between Valdres and Lærdal, has been a central point of connection between eastern and western Norway. The trail around Otrøvatnet

Isostar Group

Day 1: Arrival day

Arrival, check-in and dinner.

Day 2: Børrenøse viewpoint

350 m 4-6 km 3-5 h

The local peak Børrenøse offers fantastic views, and is a great starting point to get an overview of the mountain areas we will spend the next few days in. At the top is a barbecue hut, where we eat our packed lunch. Those who wish can make the trip longer by joining a hike along the Tenla River back to the hotel.

Day 3: The Filefjell Ridge



600 m 10 km 5-6 h

The hike over the Filefjell Ridge takes you from Kyrkjestølen and over the viewpoint peaks

Lake takes you on a journey through history, from the Iron Age to the present. You'll hike past old bloomeries, coal pits and house ruins dating back from year zero to 1200 AD, as well as two mountain lodges wrapped in legends.

Day 4: The King's Road, Seltun - Vindhella - Borgund Stave Church



250 m 9 km 4 h

This tour takes you on a hike along the most spectacular parts of the famous Kongevegen (King's Road) over Filefjell. This was once the main road between Oslo and Bergen, but has now been restored into a great hiking route. The tour ends at Borgund Stave Church.

Day 5: Free day with optional activities

See last page for options.

Day 6: Hødtind viewpoint



440 m 8 km 4 h

Hødtind is a rare viewpoint, with perhaps the best view in all of Tyin Filefjell. From here you can see the lakes and peaks of Jotunheimen up close,

Stegonøse (1425 m) and Skarsnøse (1453 m above sea level) - with fantastic views in all directions along the entire trail.

Day 4: The King's Road, Galdane - Vindhella - Borgund



350 m 13 km 5-6 h

This tour takes you on a hike along the most spectacular parts of the famous Kongevegen (King's Road) over Filefjell. This was once the main road between Oslo and Bergen, but has now been restored into a great hiking route. The tour ends at Borgund Stave Church.

Day 5: Free day with optional activities

See last page for options.

Day 6: Tenlefjorden Lake



400 m 12 km 5-6 h

This round-trip hike takes you from birch forests to an untouched mountain landscape. This is an area with rich animal life, so you might spot reindeer or grouse. Tenlefjorden Lake is excellent for fishing, so remember to bring your fishing rod and buy a permit if you want to try your luck.

SKJØLD 1577

WARDHOVDTINDEN 1456

BØRRENØSE 1297

FINNDALSHORN 1256

PLANLAGTE
HEISER OG LØYPER



OSLO E16

FILEFJELLSENTERET

TYINKRYSSET

FILEFJELLSTUENE

KILEPARKEN

BØRRENØSE

FLOGSTRØNDFJORDEN

KONGEVEGEN

TØRISHEISEN

REINT BORD

E16 BERGEN

KONGEVEGEN









MULIGHETSSTUDIE MTB

TYIN-FILEFJELL

brocore





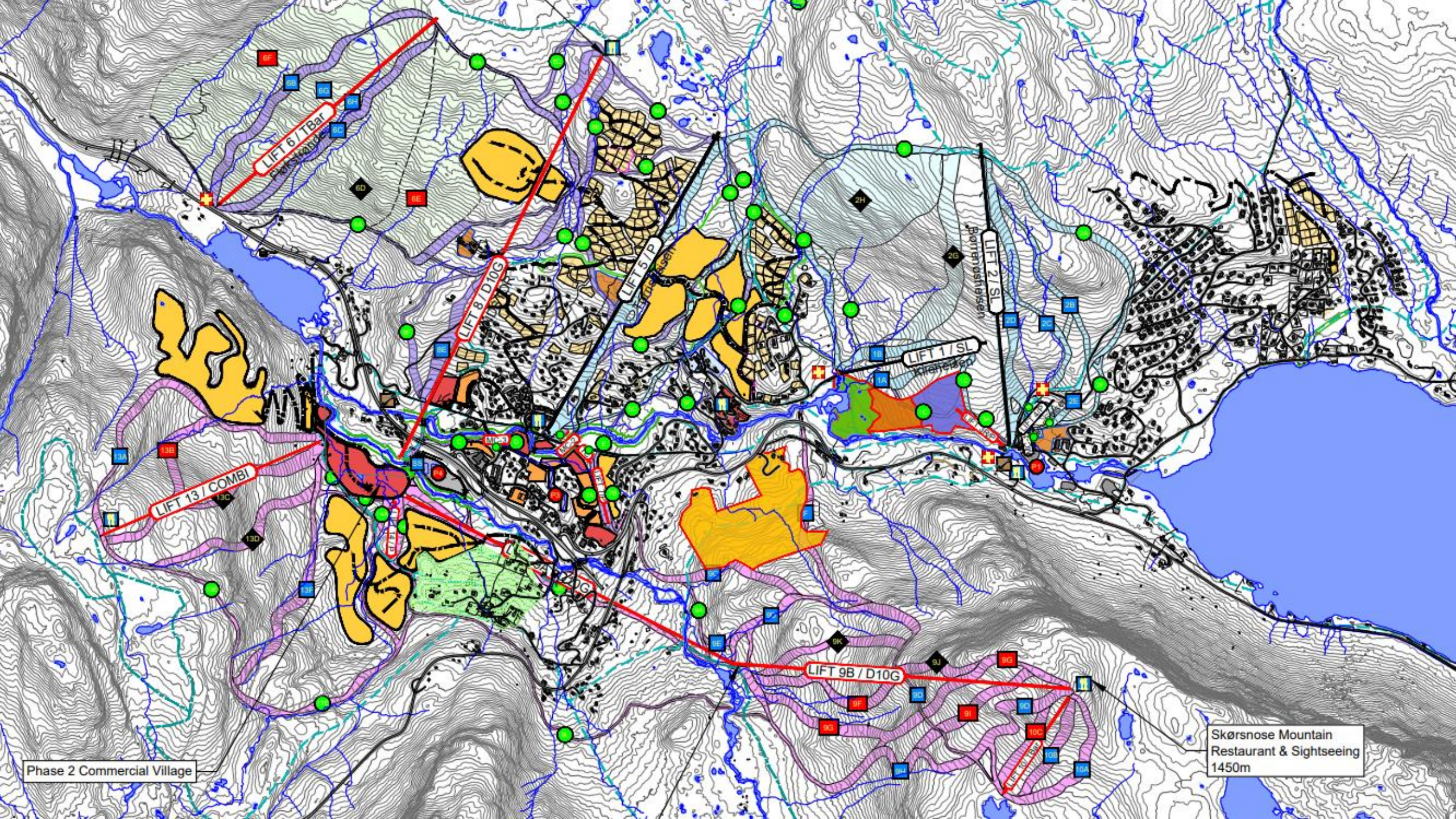
Fase 2

VP-A: 756m

- Water line cast iron DN 200 PN 63
- Air line PE DE 110 PN 10
- Conduit DN 90 with data cable ARCTIC EURO2 2x(4x0,75mm²)
- Power cable Alu 4x50mm²
- Ground wire Cu 25mm²
- Warning tape for cable

PS100-VP: 504m

- Water line cast iron DN 250 PN 63
- Air line PE DE 125 PN 10
- Conduit DN 90 with data cable ARCTIC EURO2 2x(4x0,75mm²)
- Power cable Alu 4x240mm²
- Power cable Alu 4x50mm²
- Ground wire Cu 25mm²
- Warning tape for cable



Phase 2 Commercial Village

Skørnsnose Mountain
Restaurant & Sightseeing
1450m



