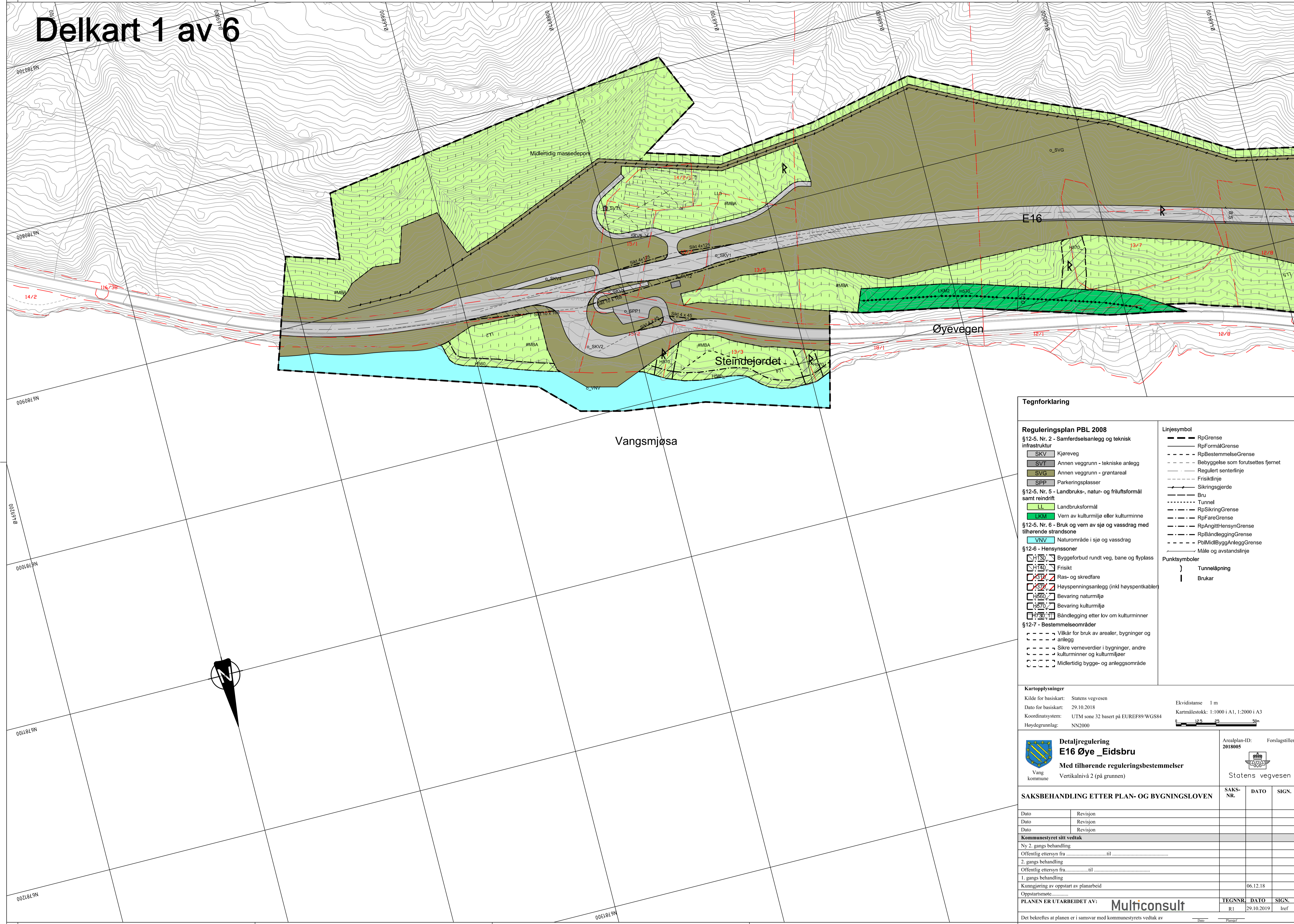


Delkart 1 av 6



Tegnforklaring

Reguleringsplan PBL 2008

§12-5. Nr. 2 - Samferdselsanlegg og teknisk infrastruktur

- SKV Kjøreveg
- SVT Annen veggrunn - tekniske anlegg
- SVG Annen veggrunn - grøntareal
- SPP Parkeringsplasser

§12-5. Nr. 5 - Landbruks-, natur- og friluftsmål samt reindrift

- LL Landbruksformål
- LKM Vern av kulturmiljø eller kulturminne

§12-5. Nr. 6 - Bruk og vern av sjø og vassdrag med tilhørende strandsone

- VNV Naturområde i sjø og vassdrag

§12-6 - Hensynsoner

- H130 Byggeforbud rundt veg, bane og flyplass
- H140 Frisikt
- H150 Ras- og skredfare
- H170 Høyspenningsanlegg (inkl høyspentkabler)
- H200 Bevaring naturmiljø
- H270 Bevaring kulturmiljø
- H300 Båndlegging etter lov om kulturminner

§12-7 - Bestemmelsesområder

- Vilkår for bruk av arealer, bygninger og anlegg
- Sikre verneverdier i bygninger, andre kulturminner og kulturmiljøer
- Midlertidig bygge- og anleggsområde

Linjesymbol

- RpGrense
- RpFormålGrense
- RpBestemmelseGrense
- Regulert senterlinje
- Bebyggelse som forutsettes fjernet
- Frisiklinje
- Sikringsgjerd
- Bru
- Tunnel
- RpSikringGrense
- RpFareGrense
- RpAngittHensynGrense
- RpBåndleggingGrense
- PolMidlByggAnleggGrense
- Måle og avstandslinje

Punktsymboler

- Tunnelåpning
- Brukar

Kartopplysninger

Kilde for basiskart: Statens vegvesen
 Ekvdistanse 1 m
 Dato for basiskart: 29.10.2018
 Kartmålestokk: 1:1000 i A1, 1:2000 i A3
 Koordinatsystem: UTM sone 32 basert på EUREF89/WGS84
 Høydegrunnlag: NN2000

Detaljregulering E16 Øye Eidsbru
 Med tilhørende reguleringsbestemmelser

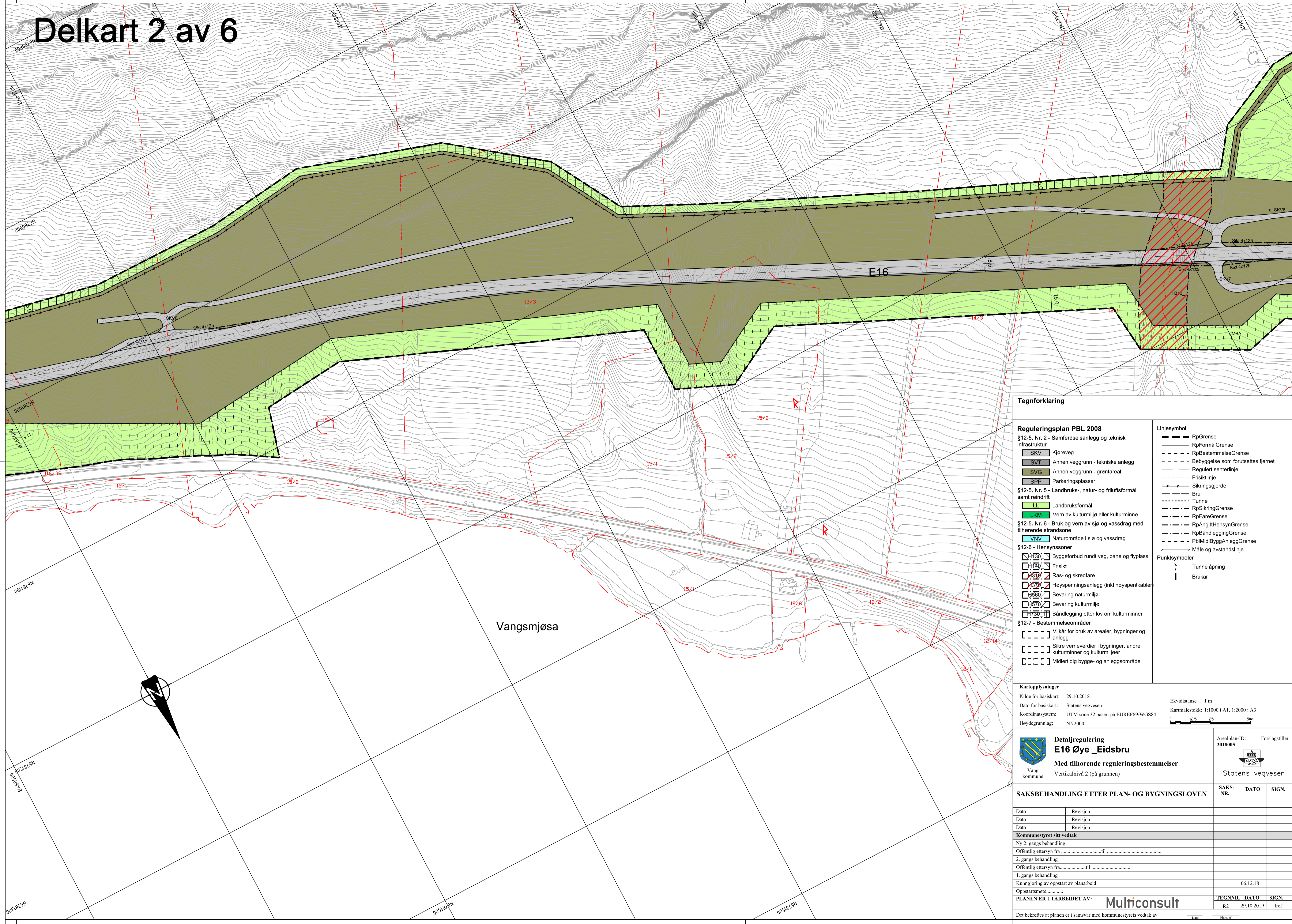
Vang kommune
 Vertikalnivå 2 (på grunnen)

Arealplan-ID: 2018005
 Forslagstiller: Statens vegvesen

SAKSBEHANDLING ETTER PLAN- OG BYGNINGSLOVEN		SAKS-NR.	DATO	SIGN.
Dato	Revisjon			
Dato	Revisjon			
Dato	Revisjon			
Kommunestyret sitt vedtak				
Ny 2. gangs behandling				
Offentlig ettersyn fra til				
2. gangs behandling				
Offentlig ettersyn fra til				
1. gangs behandling				
Kunngjøring av oppstart av planarbeid				
Oppstartsmøte: 06.12.18				
PLANEN ER UTARBEIDET AV: Multiconsult				
TEGNNR. DATO SIGN.		R1	29.10.2019	Iref

Det bekreftees at planen er i samsvar med kommunestyrets vedtak av

Delkart 2 av 6



Tegnforklaring

Reguleringsplan PBL 2008

§12-5. Nr. 2 - Samferdselsanlegg og teknisk infrastruktur

- SKV Kjøreveg
- SVT Annen veggrunn - tekniske anlegg
- SVG Annen veggrunn - grøntareal
- SPP Parkeringsplasser

§12-5. Nr. 5 - Landbruks-, natur- og friluftsmål samt reindrift

- LL Landbruksformål
- LKM Vern av kulturmiljø eller kulturminne

§12-5. Nr. 6 - Bruk og vern av sjø og vassdrag med tilhørende strandsone

- VNV Naturområde i sjø og vassdrag

§12-6 - Hensynssoner

- H130 Byggetorbud rundt veg, bane og flyplass
- H140 Frisikt
- H150 Ras- og skredfare
- H170 Høyspenningsanlegg (inkl høyspentkabler)
- H200 Bevaring naturmiljø
- H270 Bevaring kulturmiljø
- H300 Båndlegging etter lov om kulturminner

§12-7 - Bestemmelsesområder

- Vilkår for bruk av arealer, bygninger og anlegg
- Sikre verneverdier i bygninger, andre kulturminner og kulturmiljøer
- Midlertidig bygge- og anleggsområde

Linjesymbol

- RpGrense
- RpFormålGrense
- RpBestemmelseGrense
- Bebyggelse som forutsettes fjernet
- Regulert senterlinje
- Frisiktlinje
- Sikringsgjerd
- Bru
- Tunnel
- RpSikringGrense
- RpFareGrense
- RpAngittHensynGrense
- RpBåndleggingGrense
- PolMidlByggAnleggGrense
- Måle og avstandslinje

Punktsymboler

- Tunnelåpning
- Brukar

Kartopplysninger

Kilde for basiskart: 29.10.2018
 Dato for basiskart: Statens vegvesen
 Kartmålestokk: 1:1000 i A1, 1:2000 i A3
 Koordinatsystem: UTM zone 32 basert på EUREF89/WGS84
 Høydegrunnlag: NN2000

Ekvidistanse 1 m
 Kartmålestokk: 1:1000 i A1, 1:2000 i A3

Detaljregulering E16 Øye Eidsbru
 Med tilhørende reguleringsbestemmelser

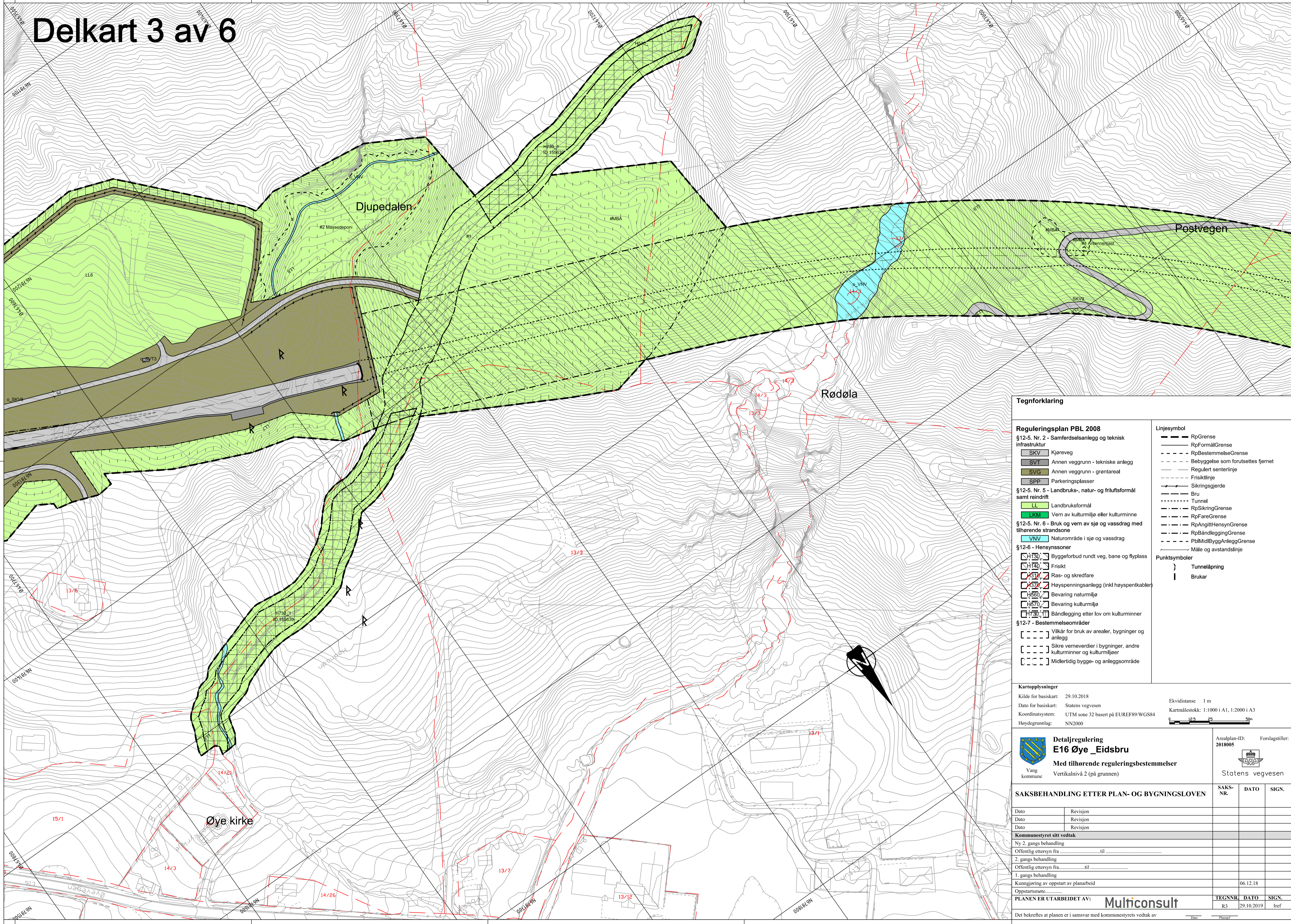
Vang kommune Vertikalnivå 2 (på grunnen)

Arealplan-ID: 2018005 Forslagstiller: Statens vegvesen

SAKSBEHANDLING ETTER PLAN- OG BYGNINGSLOVEN		SAKS-NR.	DATO	SIGN.
Dato	Revisjon			
Dato	Revisjon			
Dato	Revisjon			
Kommunestyret sitt vedtak				
Ny 2. gangs behandling				
Offentlig ettersyn fra til				
2. gangs behandling				
Offentlig ettersyn fra til				
1. gangs behandling				
Kunngjøring av oppstart av planarbeid				
Oppstartsmøte: 06.12.18				
PLANEN ER UTARBEIDET AV: Multiconsult				
		TEGNNR.	DATO	SIGN.
		R2	29.10.2019	Iref

Det bekreftees at planen er i samsvar med kommunestyrets vedtak av

Delkart 3 av 6



Tegnforklaring

Reguleringsplan PBL 2008

§12-5. Nr. 2 - Samferdselsanlegg og teknisk infrastruktur

- SKV Kjørveg
- SVT Annen veggrunn - tekniske anlegg
- SVG Annen veggrunn - grøntareal
- SPP Parkeringsplasser

§12-5. Nr. 5 - Landbruks-, natur- og friluftsmålt samt reindrift

- LL Landbruksformål
- LKM Vern av kulturmiljø eller kulturminne

§12-5. Nr. 6 - Bruk og vern av sjø og vassdrag med tilhørende strandsone

- VNV Naturområde i sjø og vassdrag

§12-6 - Hensynssoner

- H130 Byggetorbud rundt veg, bane og flyplass
- H140 Frisikt
- H150 Ras- og skredfare
- H170 Høyspenningsanlegg (inkl høyspentkabler)
- H200 Bevaring naturmiljø
- H270 Bevaring kulturmiljø
- H730 Båndlegging etter lov om kulturminner

§12-7 - Bestemmelseområder

- Vilkår for bruk av arealer, bygninger og anlegg
- Sikre verneverdier i bygninger, andre kulturminner og kulturmiljøer
- Midlertidig bygge- og anleggsområde

Linjesymbol

- RpGrense
- RpFormålGrense
- RpBestemmelseGrense
- Bebyggelse som forutsettes fjernet
- Regulert senterlinje
- Frisiktlinje
- Sikringsgjerd
- Bru
- Tunnel
- RpSikringGrense
- RpFareGrense
- RpAngittHensynGrense
- RpBåndleggingGrense
- PblMidlByggAnleggGrense
- Måle og avstandslinje

Punktsymboler

- Tunnelåpning
- Brukar

Kartopplysninger

Kilde for basiskart: 29.10.2018

Dato for basiskart: Statens vegvesen

Koordinatsystem: UTM sone 32 basert på EUREF89/WGS84

Høydegrunnlag: NN2000

Ekvidistanse 1 m

Kartmålestokk: 1:1000 i A1, 1:2000 i A3

Detaljregulering E16 Øye Eidsbru

Med tilhørende reguleringsbestemmelser

Vang kommune

Vertikalnivå 2 (på grunnen)

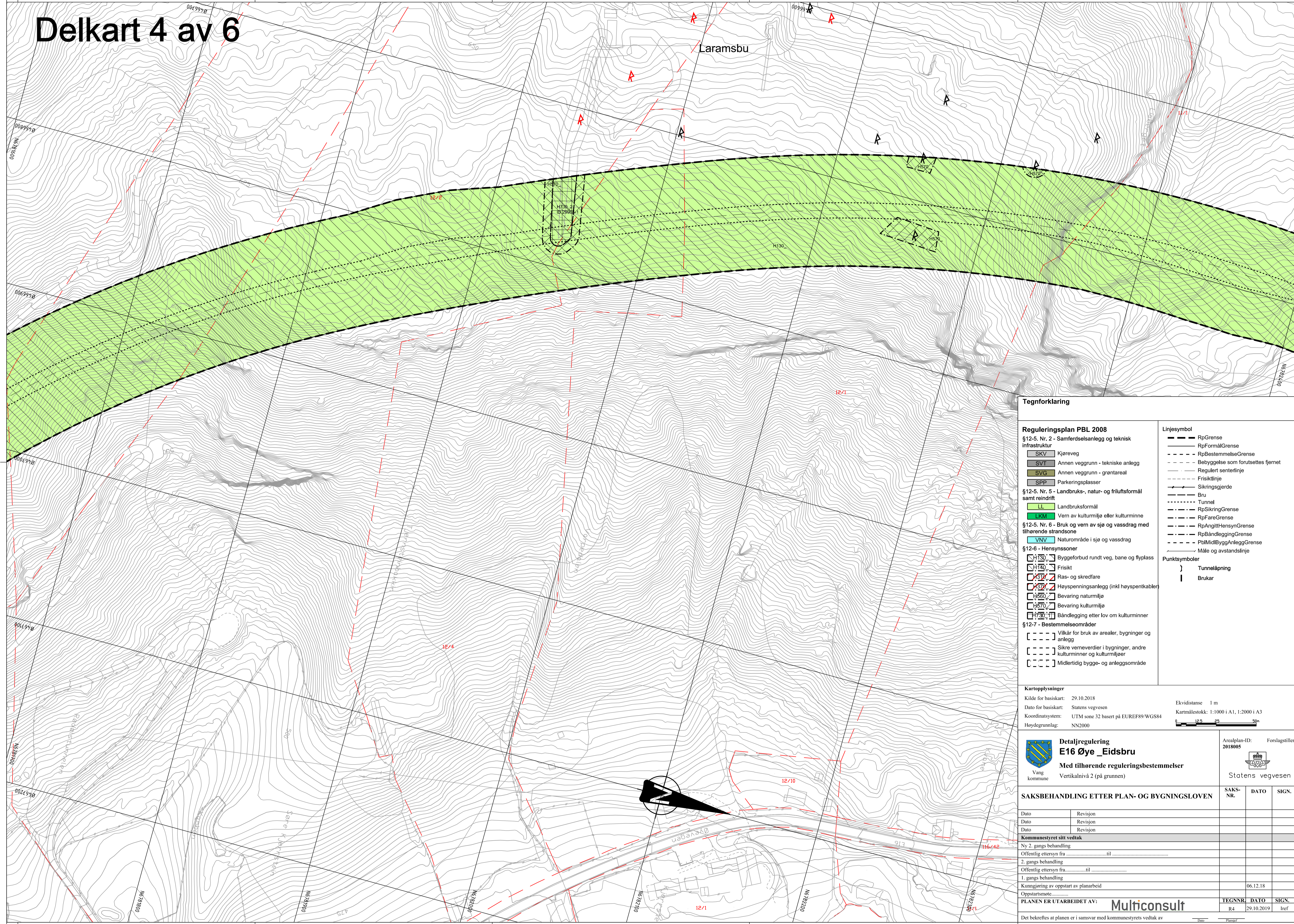
Arealplan-ID: 2018005

Forslagstiller: Statens vegvesen

SAKSBEHANDLING ETTER PLAN- OG BYGNINGSLOVEN		SAKS-NR.	DATO	SIGN.
Dato	Revisjon			
Dato	Revisjon			
Dato	Revisjon			
Kommunestyret sitt vedtak				
Ny 2. gangs behandling				
Offentlig ettersyn fra til				
2. gangs behandling				
Offentlig ettersyn fra til				
1. gangs behandling				
Kunngjøring av oppstart av planarbeid				
Oppstartsmøte: 06.12.18				
PLANEN ER UTARBEIDET AV: Multiconsult				
		TEGNNR.	DATO	SIGN.
		R3	29.10.2019	Iref

Det bekrefte at planen er i samsvar med kommunestyrets vedtak av

Delkart 4 av 6



Laramsbu

Tegnforklaring

Reguleringsplan PBL 2008

- §12-5. Nr. 2 - Samferdselsanlegg og teknisk infrastruktur
- Kjøreveg
 - Annen veggrunn - tekniske anlegg
 - Annen veggrunn - grøntareal
 - Parkeringsplasser
- §12-5. Nr. 5 - Landbruks-, natur- og friluftsmål samt reindrift
- Landbruksformål
 - Vern av kulturmiljø eller kulturminne
- §12-5. Nr. 6 - Bruk og vern av sjø og vassdrag med tilhørende strandsone
- Naturområde i sjø og vassdrag
- §12-6 - Hensynssoner
- Byggetorbud rundt veg, bane og flyplass
 - Frisikt
 - Ras- og skredfare
 - Høyspenningsanlegg (inkl høyspentkabler)
 - Bevaring naturmiljø
 - Bevaring kulturmiljø
 - Båndlegging etter lov om kulturminner
- §12-7 - Bestemmelseområder
- Vilkår for bruk av arealer, bygninger og anlegg
 - Sikre verneverdier i bygninger, andre kulturminner og kulturmiljøer
 - Midlertidig bygge- og anleggsområde

- Linjesymbol
- RpGrense
 - RpFormålGrense
 - RpBestemmelseGrense
 - Bebyggelse som forutsettes fjernet
 - Regulert senterlinje
 - Frisiktlinje
 - Sikringsgjerd
 - Bru
 - Tunnel
 - RpSikringGrense
 - RpFareGrense
 - RpAngittHensynGrense
 - RpBåndleggingGrense
 - PolMidlByggAnleggGrense
 - Måle og avstandslinje
- Punktsymboler
- Tunnelåpning
 - Brukar

Kartopplysninger

Kilde for basiskart: 29.10.2018
 Dato for basiskart: Statens vegvesen
 Kartmålestokk: 1:1000 i A1, 1:2000 i A3
 Koordinatsystem: UTM sone 32 basert på EUREF89/WGS84
 Høydegrunnlag: NN2000

Ekvidistanse 1 m



Detaljregulering E16 Øye Eidsbru
Med tilhørende reguleringsbestemmelser

Vang kommune
Vertikalnivå 2 (på grunnen)

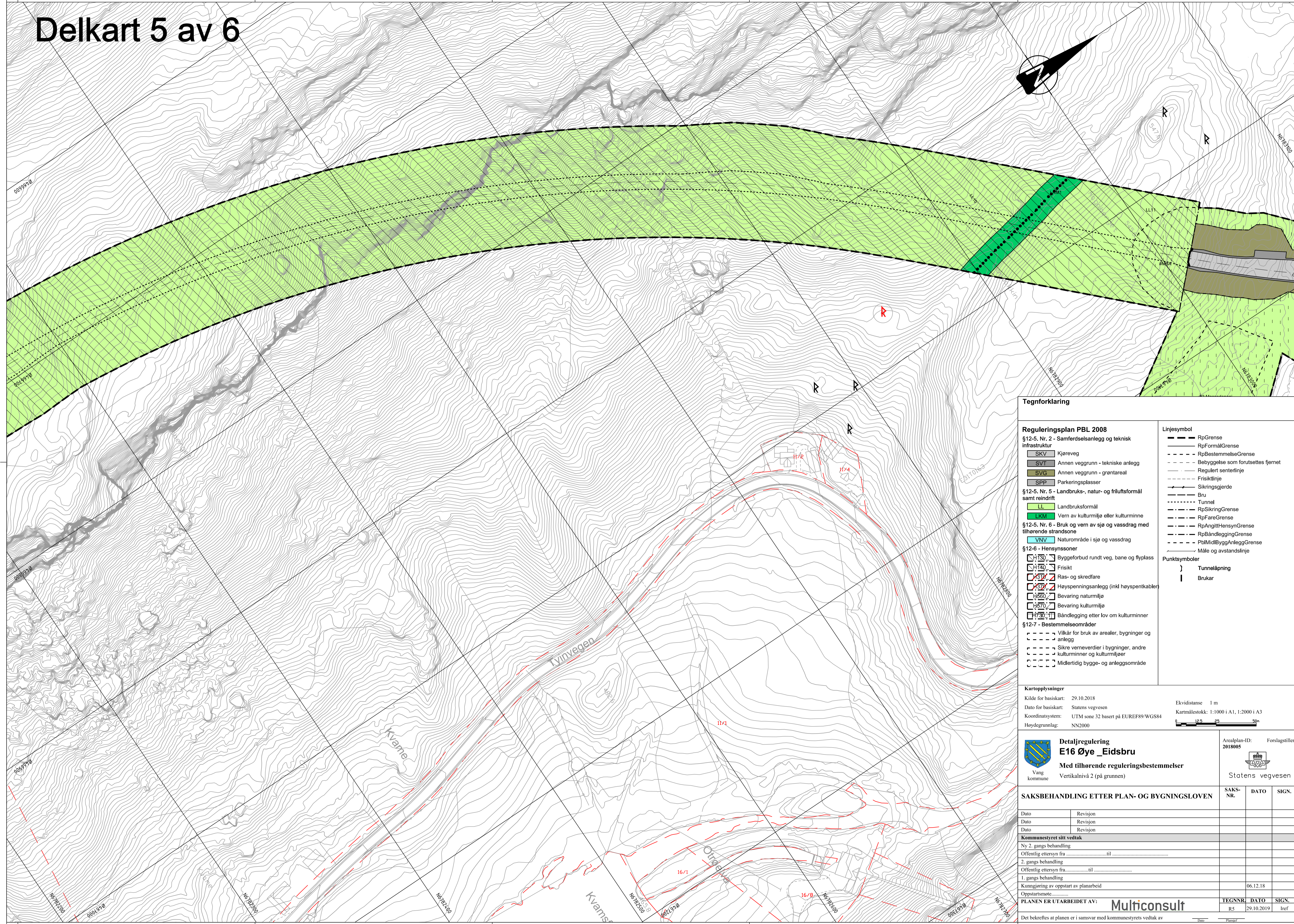
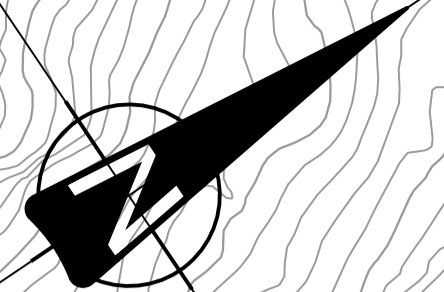
Arealplan-ID: 2018005
Forslagstiller: Statens vegvesen

SAKSBEHANDLING ETTER PLAN- OG BYGNINGSLOVEN		
SAKS-NR.	DATO	SIGN.

Dato	Revisjon
Kommunestyret sitt vedtak	
Ny 2. gangs behandling	
Offentlig ettersyn fra	til
2. gangs behandling	
Offentlig ettersyn fra	til
1. gangs behandling	
Kunngjøring av oppstart av planarbeid	06.12.18
Oppstartsmøte	
PLANEN ER UTARBEIDET AV:	
Multiconsult	TEGNNR. DATO SIGN. R4 29.10.2019 Iref

Det bekreftees at planen er i samsvar med kommunestyrets vedtak av

Delkart 5 av 6



Tegnforklaring

Reguleringsplan PBL 2008

§12-5. Nr. 2 - Samferdselsanlegg og teknisk infrastruktur

- SKV Kjøreveg
- SVT Annen veggrunn - tekniske anlegg
- SVG Annen veggrunn - grøntareal
- SPP Parkeringsplasser

§12-5. Nr. 5 - Landbruks-, natur- og friluftsmål samt reindrift

- LL Landbruksformål
- LKM Vern av kulturmiljø eller kulturminne

§12-5. Nr. 6 - Bruk og vern av sjø og vassdrag med tilhørende strandsone

- VNV Naturområde i sjø og vassdrag

§12-6 - Hensynsoner

- H130 Byggetorbud rundt veg, bane og flyplass
- H140 Frisikt
- H150 Ras- og skredfare
- H170 Høyspenningsanlegg (inkl høyspentkabler)
- H200 Bevaring naturmiljø
- H270 Bevaring kulturmiljø
- H300 Båndlegging etter lov om kulturminner

§12-7 - Bestemmelseområder

- Vilkår for bruk av arealer, bygninger og anlegg
- Sikre verneverdier i bygninger, andre kulturminner og kulturmiljøer
- Midlertidig bygge- og anleggsområde

Linjesymbol

- RpGrense
- RpFormålGrense
- RpBestemmelseGrense
- Bebyggelse som forutsettes fjernet
- Regulert senterlinje
- Frisiktlinje
- Sikringsgjerd
- Bru
- Tunnel
- RpSikringGrense
- RpFareGrense
- RpAngittHensynGrense
- RpBåndleggingGrense
- PblMidlByggAnleggGrense
- Måle og avstandslinje

Punktsymboler

- Tunnelåpning
- Brukar

Kartopplysninger

Kilde for basiskart: 29.10.2018
 Dato for basiskart: Statens vegvesen
 Koordinatsystem: UTM sone 32 basert på EUREF89/WGS84
 Høydegrunnlag: NN2000

Ekvidistanse 1 m
 Kartmålestokk: 1:1000 i A1, 1:2000 i A3

Detailregulering E16 Øye_Eidsbru

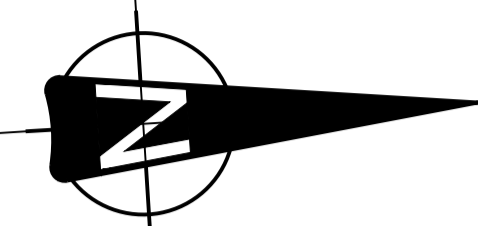
Med tilhørende reguleringsbestemmelser

Vang kommune
 Vertikalnivå 2 (på grunnen)

Arealplan-ID: 2018005
 Forslagstiller: Statens vegvesen

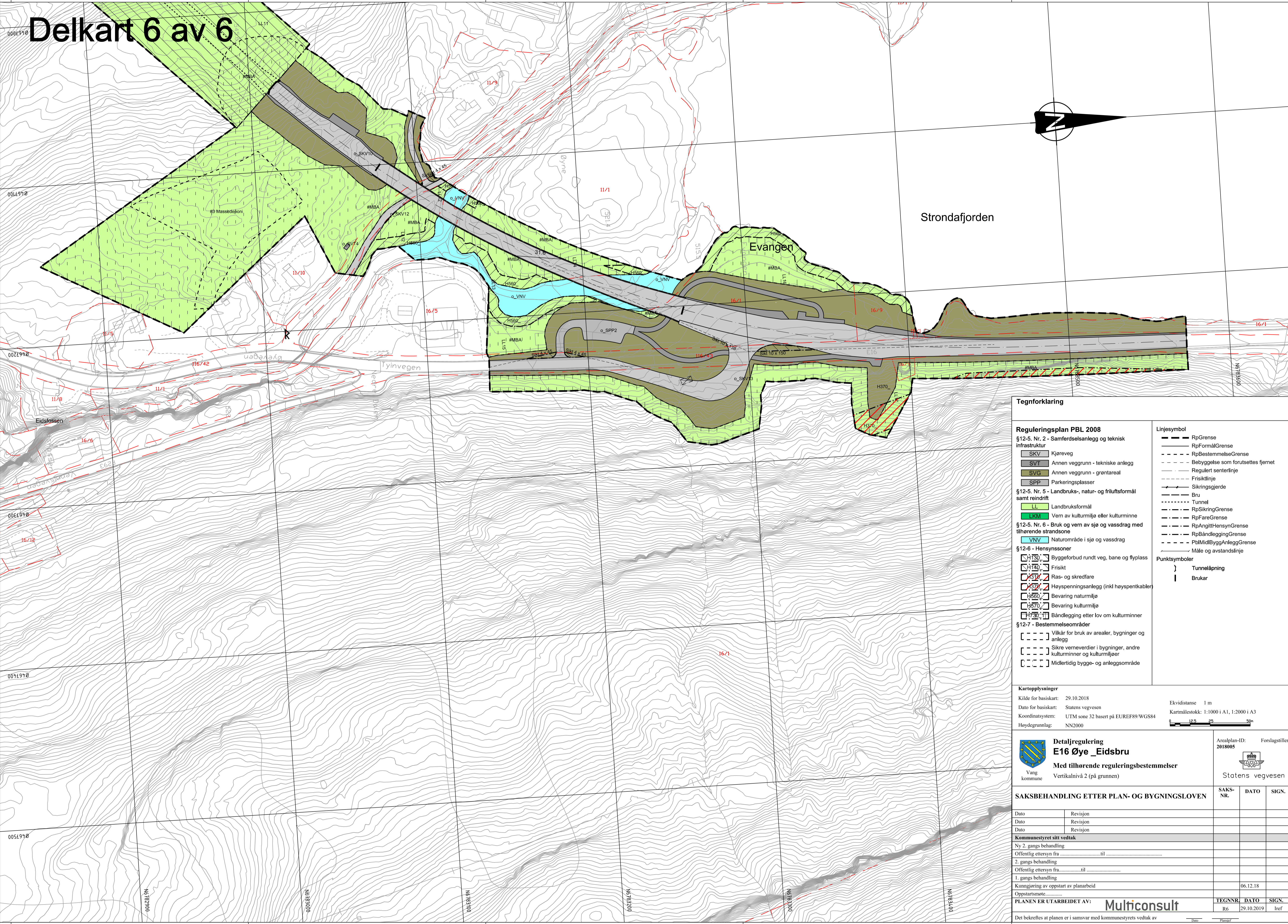
SAKSBEHANDLING ETTER PLAN- OG BYGNINGSLOVEN			SAKS-NR.	DATO	SIGN.
Dato	Revisjon				
Dato	Revisjon				
Dato	Revisjon				
Kommunestyret sitt vedtak					
Ny 2. gangs behandling					
Offentlig ettersyn fra til					
2. gangs behandling					
Offentlig ettersyn fra til					
1. gangs behandling					
Kunngjøring av oppstart av planarbeid					
Oppstartsmøte: 06.12.18					
PLANEN ER UTARBEIDET AV: Multiconsult			TEGNNR.	DATO	SIGN.
Det bekrefte at planen er i samsvar med kommunestyrets vedtak av			RS	29.10.2019	Iref

Delkart 6 av 6



Strondafjorden

Evangen



Tegnforklaring

Reguleringsplan PBL 2008

§12-5. Nr. 2 - Samferdselsanlegg og teknisk infrastruktur

- SKV Kjøreveg
- SVT Annen veggrunn - tekniske anlegg
- SVG Annen veggrunn - grøntareal
- SPP Parkeringsplasser

§12-5. Nr. 5 - Landbruks-, natur- og friluftsmåll samt reindrift

- LL Landbruksmåll
- LKM Vern av kulturmiljø eller kulturminne

§12-5. Nr. 6 - Bruk og vern av sjø og vassdrag med tilhørende strandsone

- VNV Naturområde i sjø og vassdrag

§12-6 - Hensynssoner

- H130 Byggetorbud rundt veg, bane og flyplass
- H140 Frisikt
- H150 Ras- og skredfare
- H160 Høyspenningsanlegg (inkl høyspentkabler)
- H170 Bevaring naturmiljø
- H180 Bevaring kulturmiljø
- H190 Båndlegging etter lov om kulturminner

§12-7 - Bestemmelseområder

- Vilkår for bruk av arealer, bygninger og anlegg
- Sikre verneverdier i bygninger, andre kulturminner og kulturmiljøer
- Midlertidig bygge- og anleggsområde

Linjesymbol

- RpGrense
- RpFormålGrense
- RpBestemmelseGrense
- Bebyggelse som forutsettes fjernet
- Regulert senterlinje
- Frisiktlinje
- Sikringsgjerd
- Bru
- Tunnel
- RpSikringGrense
- RpFareGrense
- RpAngittHensynGrense
- RpBåndleggingGrense
- PblMidlByggAnleggGrense
- Måle og avstandslinje

Punktsymboler

- Tunnelåpning
- Brukar

Kartopplysninger

Kilde for basiskart: 29.10.2018
 Ekvidistanse 1 m

Dato for basiskart: Statens vegvesen
 Kartmålestokk: 1:1000 i A1, 1:2000 i A3

Koordinatsystem: UTM sone 32 basert på EUREF89/WGS84
 Høydegrunnlag: NN2000

Detaljregulering E16 Øye Eidsbru

Vang kommune
 Vertikalnivå 2 (på grunnen)

Arealplan-ID: 2018005
 Forslagstiller: Statens vegvesen

SAKSBEHANDLING ETTER PLAN- OG BYGNINGSLOVEN		SAKS-NR.	DATO	SIGN.
Dato	Revisjon			
Dato	Revisjon			
Dato	Revisjon			
Kommunestyret sitt vedtak				
Ny 2. gangs behandling				
Offentlig ettersyn fra til				
2. gangs behandling				
Offentlig ettersyn fra til				
1. gangs behandling				
Kunngjøring av oppstart av planarbeid				
Opptattsmøte: 06.12.18				
PLANEN ER UTARBEIDET AV: Multiconsult				
		TEGNNR.	DATO	SIGN.
		R6	29.10.2019	Iref

Det bekrefte at planen er i samsvar med kommunestyrets vedtak av