












Kartlagte og verdsatte friluftslivsområder i Vang kommune

Dei to neste sidene er kartutsnitt frå valdreskart.no. Det fyrste kartutsnittet syner kartlagte friluftslivsområder og det andre syner verdsatte friluftslivsområder i Vang. Oversikta under viser kva fargekoder som er brukt i karta.

Kartlagte friluftslivsområder

	Nærturterreng
	Grønkorridor
	Marka
	Strandsone med tilhørende sjø og vassdrag
	Jordbrukslandskap
	Utfartsområde
	Store turområder med tilrettelegging
	Store turområder uten tilrettelegging

Verdsatte friluftslivsområde

	Svært viktig friluftslivsområde
	Viktig friluftslivsområde
	Registrert friluftslivsområde



SITUASJONSKART

Eiendom:

Gnr: 0

Bnr: 0

Fnr: 0

Snr: 0

Adresse:

Hj.haver/Fester:



**VANG
KOMMUNE**

Dato: 29/10-2019 Sign:

Målestokk
1:300000



Det tas forbehold om at det kan forekomme feil på kartet, bla. gjelder dette eiendomsgrenser, ledninger/kabler, kummer m.m. som i forbindelse med prosjektering/anleggsarbeid må undersøkes nærmere.



SITUASJONSKART

Eiendom:

Gnr: 0

Bnr: 0

Fnr: 0

Snr: 0

Adresse:

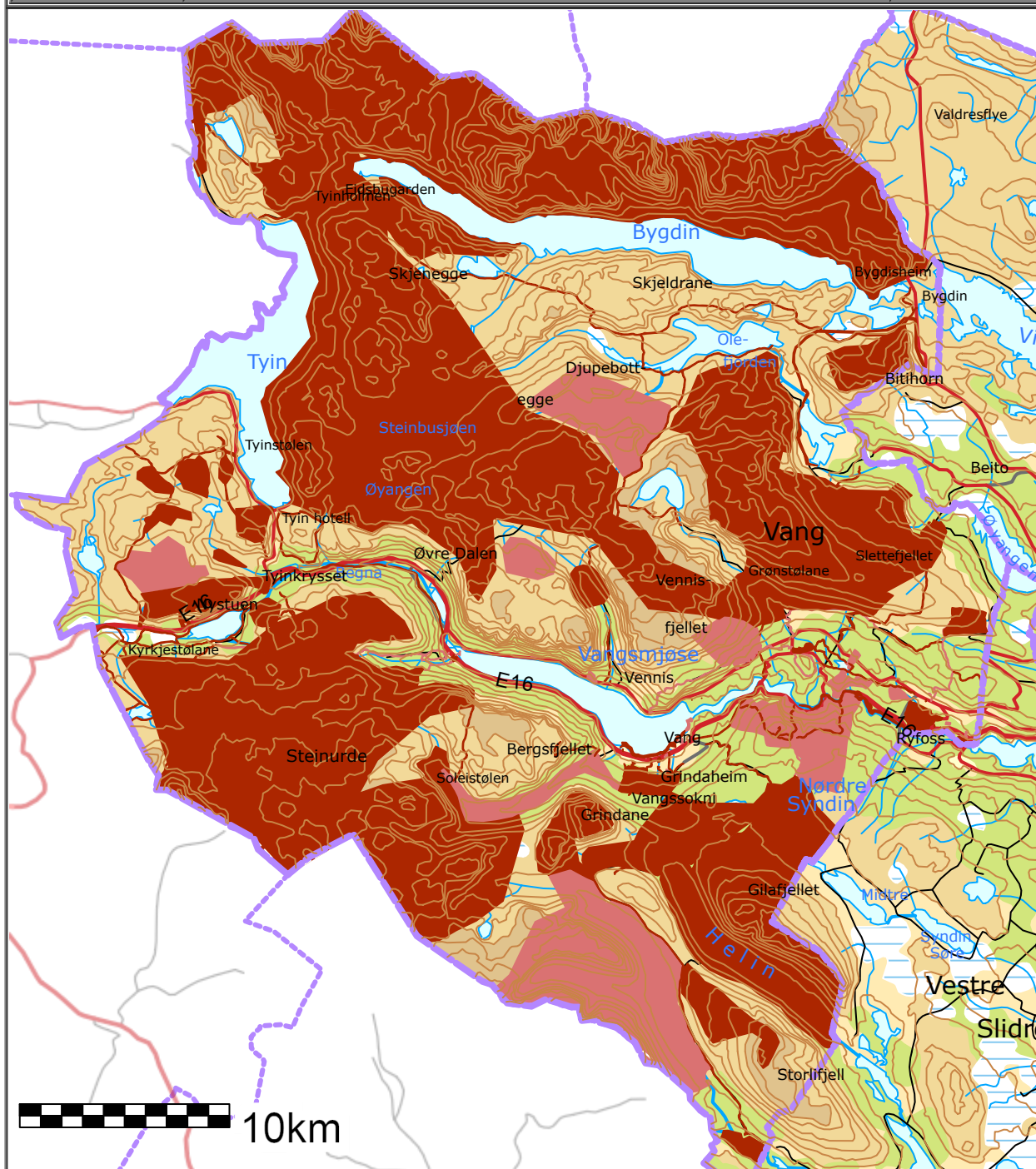
Hj.haver/Fester:



**VANG
KOMMUNE**

Dato: 29/10-2019 Sign:

Målestokk
1:300000



Det tas forbehold om at det kan forekomme feil på kartet, bla. gjelder dette eiendomsgrenser, ledninger/kabler, kummer m.m. som i forbindelse med prosjektering/anleggsarbeid må undersøkes nærmere.